



















Vandreruter

- | | | | | | | | |
|---|--------------|---|---------|--|---------------------------------|---|---|
|  | Seværdighed |  | Shelter |  | Hanklit rundtur, 1,2 km |  | Feggeklit ruten, 4,3 km |
|  | Udsigtspunkt |  | Camping |  | Hanklit-Salgerhøj ruten, 7,2 km |  | Egerslev Lagune, 1,3 km |
|  | Parkering |  | Toilet |  | Kystruten, 150 km |  | Skarrehage ruter |
|  | Restaurant |  | Kro |  | Gullerup strand rundtur, 3,4 km |  | Skærbæk Klint ruten, 7,8 km |
| | | | |  | Mosebjerg rundtur, 6,7 km |  | Nordvestmors - Lilla rute, 24,6-43,9 km |